

# Itinerari a piedi walking routes

PARTENZA DAL GIARDINETTO  
FROM GIARDINETTO



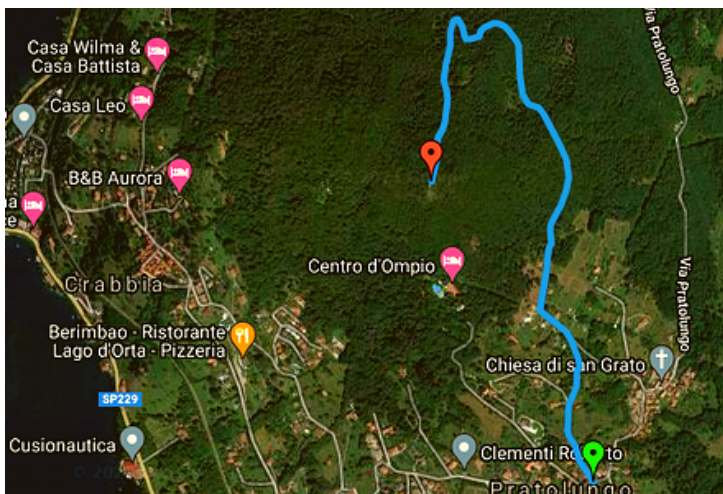
# 1.GIARDINETTO - PRATOLUNGO - MONTE BARRO

## TAPPE DEL PERCORSO

- Procedi in direzione sud-est su Via Provinciale SP229 verso Via Gaetano Fara
- Continua su Via Provinciale SP229 per 650 m
- Svoltata a sinistra e prendi Via Risorgimento
- Svoltata a destra e prendi Via Fara Forni Gino e procedi su di essa per 150 m
- Svoltata leggermente a sinistra e prendi Viale Stazione
- Dopo 650 m, svoltata leggermente a sinistra e procedi su Via Francisca e continua su di essa per 130 m
- Svoltata a destra e prendi Via Pratolungo e procedi su di essa per 1,2 km
- Svoltata a sinistra e procedere sul sentiero  
Al primo bivio, svoltata a destra e seguire il sentiero fino alla Croce del Monte Barro

## STAGES OF THE ROUTE

- Proceed south-east on Via Provinciale SP229 towards Via Gaetano Fara
- Continue on Via Provinciale SP229 for 650 m
- Turn left and take Via Risorgimento
- Turn right and take Via Fara Forni Gino and proceed on it for 150 m
- Turn slightly left and take Viale Stazione
- After 650 m, turn slightly left and proceed on Via Francisca and continue on it for 130 m
- Turn right and take Via Pratolungo and proceed on it for 1.2 km
- Turn left and proceed on the path  
At the first crossroads, turn right and follow the path up to the Croce del Monte Barro



## 2. GIARDINETTO - CRABBIA - BORCA



### TAPPE DEL PERCORSO

- Procedi in direzione nord-ovest su Via Provinciale SP229 e continua su di essa per 1,2 km
- Svoltata a destra e prendi Via Crabbia
- Dopo 650 m, svoltata a sinistra e procedi su Via ai Monti
- Al bivio, svoltare a sinistra e seguire il sentiero fino alla Chiesa di San Gottardo a Borca

### STAGES OF THE ROUTE

- Proceed north-west on Via Provinciale SP229 and continue on it for 1.2 km
- Turn right and take Via Crabbia
- After 650 m, turn left and proceed on Via ai Monti
- At the crossroads, turn left and follow the path to the Church of San Gottardo in Borca

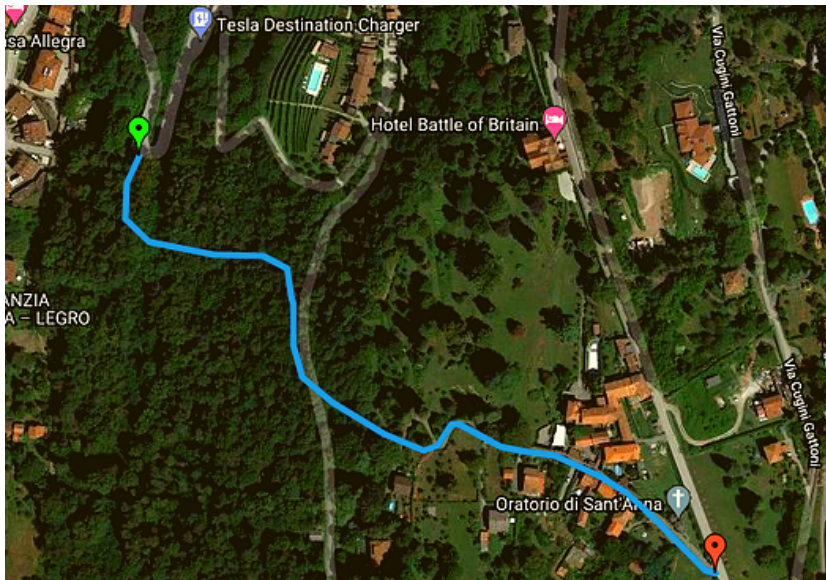
# 3.GIARDINETTO - LEGRO - VACCIAGO

## TAPPE DEL PERCORSO

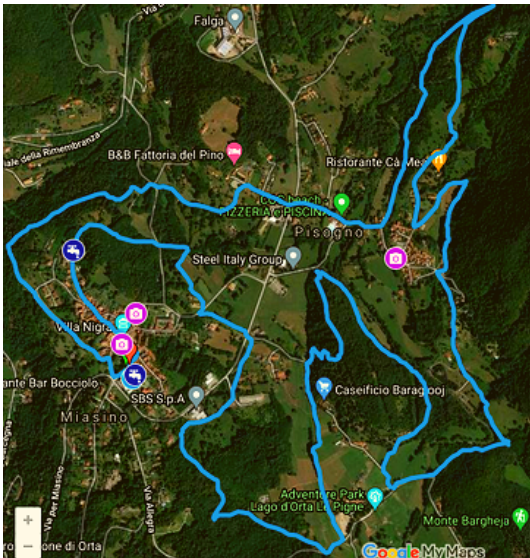
- Procedi in direzione sud-est su Via Provinciale SP229 verso Via Gaetano Fara e procedi su di essa per 3,3 km
- Alla rotonda, prendi la prima uscita e prendi via Marconi
- Dopo 550 m, continua su Via Miasino
- a 100 m, svolta a destra e prendi Via per Miasino
- Dopo 240 m, si aprirà un sentiero davanti a voi. Procedete sullo stesso per giungere all'oratorio di Sant'Anna di Vacciagheto

## STAGES OF THE ROUTE

- Proceed in a south-easterly direction on Via Provinciale SP229 towards Via Gaetano Fara and proceed on it for 3.3 km
- At the roundabout, take the first exit and take via Marconi
- After 550 m, continue on Via Miasino
- at 100 m, turn right and take Via per Miasino
- After 240m, a path will open up in front of you. Proceed on the same to reach the oratory of Sant'Anna di Vacciagheto



## 4.GIARDINETTO - ANELLO MIASINO



### TAPPE DEL PERCORSO

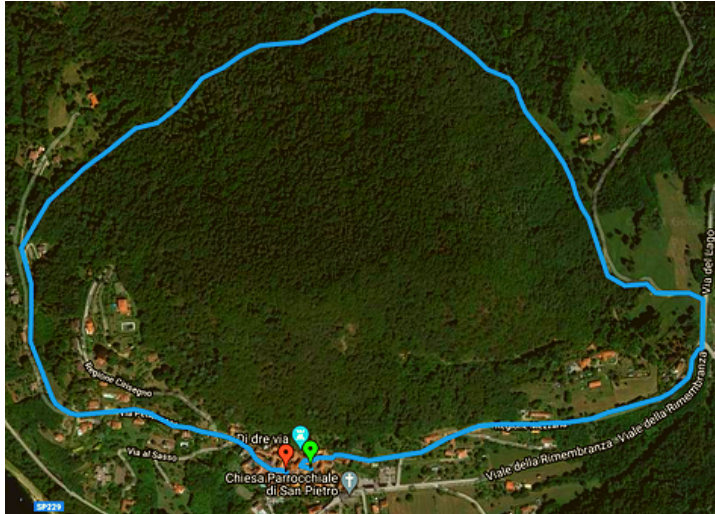
- Proceedi in direzione sud-est su Via Provinciale SP229 verso Via Gaetano Fara e procedi su di essa per 3,3 km
- Alla rotonda, prendi la prima uscita e prendi via Marconi
- Dopo 550 m, continua su Via Miasino
- a 100 m, svolta a destra e prendi Via per Miasino e procedere per 1,4 km sulla stessa
- Svolta a sinistra e prendi Via Ten. Paolo Solaroli
- Svolta a sinistra e prendi Via Borsattino, Procedere su Via Borsattino e davanti a voi si aprirà un sentiero. Percorrendolo vi regalerete una fantastica passeggiata per i boschi di Miasino, ammirando anche alcuni punti di interesse quali la Chiesa di San Gottardo, la Chiesa di San Rocco e Villa Nigra

### STAGES OF THE ROUTE

- Proceed in a south-easterly direction on Via Provinciale SP229 towards Via Gaetano Fara and proceed on it for 3.3 km
- At the roundabout, take the first exit and take via Marconi
- After 550 m, continue on Via Miasino
- at 100 m, turn right and take Via per Miasino and proceed for 1.4 km along the same
- Turn left and take Via Ten. Paolo Solaroli
- Turn left and take Via Borsattino, Proceed on Via Borsattino and a path will open in front of you. Walking along it you will enjoy a fantastic walk through the woods of Miasino, also admiring some points of interest such as the Church of San Gottardo, the Church of San Rocco and Villa Nigra



## 5.GIARDINETTO - ANELLO CARCEGNA



### TAPPE DEL PERCORSO

- Procedi in direzione sud-est su Via Provinciale SP229 verso Via Gaetano Fara e procedi su di essa per 3,3 km
- Alla rotonda, prendi la prima uscita e prendi via Marconi
- Dopo 550 m, continua su Via Miasino
- a 100 m, svolta a sinistra e prendi Via Carcegna e procedi su di essa per 600 m
- Continua su Via Oliva
- Dopo 900 m, svoltare verso sinistra e al bivio svoltare a destra e prendere il sentiero che si apre davanti a voi. Percorrendolo si potrà fare un percorso ad anello per i boschi di Carcegna

### STAGES OF THE ROUTE

- Proceed in a south-easterly direction on Via Provinciale SP229 towards Via Gaetano Fara and proceed on it for 3.3 km
- At the roundabout, take the first exit and take via Marconi
- After 550 m, continue on Via Miasino
- at 100 m, turn left and take Via Carcegna and proceed on it for 600 m
- Continue on Via Oliva
- After 900 m, turn left and at the crossroads turn right and take the path that opens up in front of you. Along it you can make a circular route through the woods of Carcegna

# 6. GIARDINETTO - ARMENO

## TAPPE DEL PERCORSO

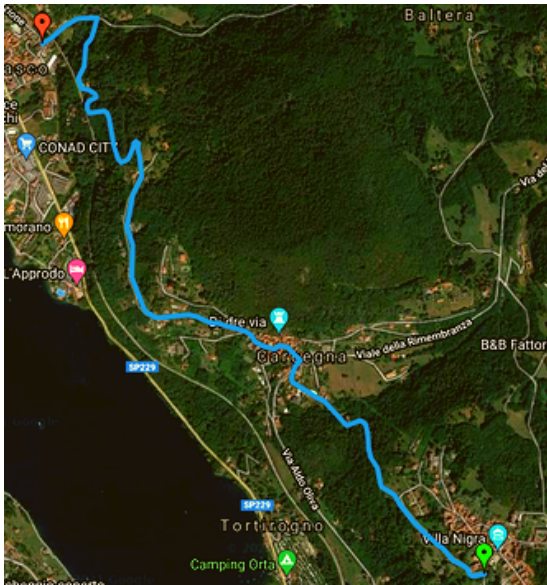
- Procedi in direzione sud-est su Via Provinciale SP229 verso Via Gaetano Fara e procedi su di essa per 3,3 km
- Alla rotonda, prendi la prima uscita e prendi via Marconi
- Dopo 550 m, continua su Via Miasino
- a 100 m, svolta a destra e prendi Via per Miasino e procedere per 1,4 km sulla stessa
- Svolta a sinistra e prendi Via Ten. Paolo Solaroli
- Svolta a sinistra e prendi Via Borsattino, Procedere su Via Borsattino e davanti a voi si aprirà un sentiero. Percorrendolo vi regalerete una fantastica passeggiata per i boschi di Miasino, ammirando anche alcuni punti di interesse quali la Chiesa di San Gottardo, la Chiesa di San Rocco e Villa Nigra

## STAGES OF THE ROUTE

- Proceed in a south-easterly direction on Via Provinciale SP229 towards Via Gaetano Fara and proceed on it for 3.3 km
- At the roundabout, take the first exit and take via Marconi
- After 550 m, continue on Via Miasino
- at 100 m, turn right and take Via per Miasino and proceed for 1.4 km along the same
- Turn left and take Via Ten. Paolo Solaroli
- Turn left and take Via Borsattino, Proceed on Via Borsattino and a path will open in front of you. Walking along it you will enjoy a fantastic walk through the woods of Miasino, also admiring some points of interest such as the Church of San Gottardo, the Church of San Rocco and Villa Nigra



# 7. GIARDINETTO - MIASINO - CARCEGNA - PETTENASCO



## TAPPE DEL PERCORSO

- Procedi in direzione sud-est su Via Provinciale SP229 verso Via Gaetano Fara
- Dopo 650 m, svolta a sinistra e prendi Via Risorgimento
- Dopo 47 m, svolta a destra e prendi Via Fara Forni Gino e procedere su di essa per 150 m
- Svoltare a destra e prendere Via per Armeno
- Procedere su Via per Armeno e, al bivio, svoltare a destra e prendere il sentiero che si apre davanti a voi. Percorrendo tale sentiero potrete passeggiare per i boschi di Pettenasco, Carcegna e Miasino, fino a giungere a Via Borsattino a Miasino

## STAGES OF THE ROUTE

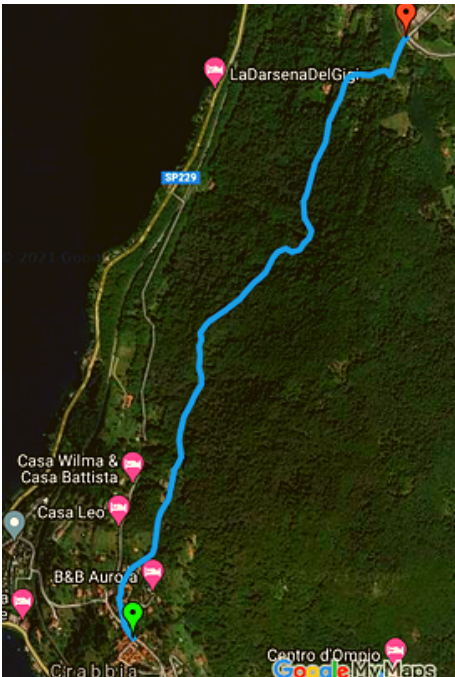
- Proceed south-east on Via Provinciale SP229 towards Via Gaetano Fara
- After 650 m, turn left and take Via Risorgimento
- After 47 m, turn right and take Via Fara Forni Gino and continue on it for 150 m
- Turn right and take Via per Armeno
- Proceed on Via per Armeno and, at the crossroads, turn right and take the path that opens up in front of you. Along this path you can walk through the woods of Pettenasco, Carcegna and Miasino, until you reach Via Borsattino in Miasino



## 8.GIARDINETTO - CRABBIA - AGRANO

### TAPPE DEL PERCORSO

- Procedi in direzione nord-ovest su Via Provinciale SP229 e continua su di essa per 1,2 km
- Svoltata a destra e prendi Via Crabbia
- Dopo 650 m, svolta a sinistra e procedi su Via ai Monti
- Al bivio, svoltare a destra e prendere Via Agrano
- Si aprirà davanti a voi un sentiero percorribile tra i boschi che giungerà a Via delle Querce ad Agrano



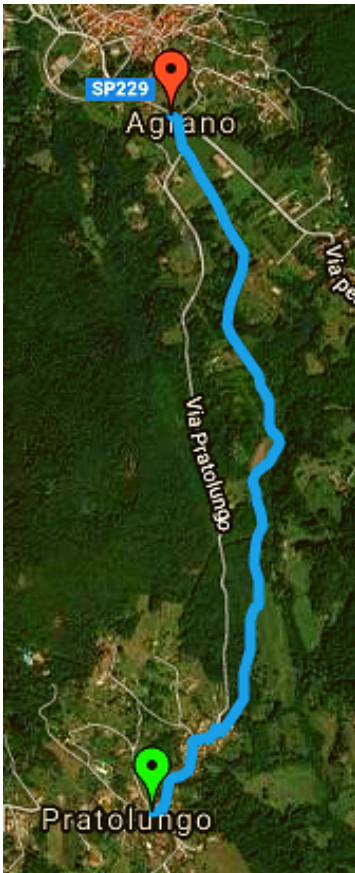
### STAGES OF THE ROUTE

- Proceed north-west on Via Provinciale SP229 and continue on it for 1.2 km
- Turn right and take Via Crabbia
- After 650 m, turn left and proceed on Via ai Monti
- At the crossroads, turn right and take Via Agrano
- A path through the woods will open in front of you and will reach Via delle Querce in Agrano

# 9.GIARDINETTO - PRATOLUNGO - AGRANO

## TAPPE DEL PERCORSO

- Procedi in direzione sud-est su Via Provinciale SP229 verso Via Gaetano Fara e procedi su di essa per 650 m
- Svoltata a sinistra e prendi Via Risorgimento
- Dopo 47 m, svoltata a destra e prendi Via Fara Forni Gino e procedi su di essa per 150 m
- Svoltata leggermente a sinistra e prendi Viale Stazione
- Dopo 650 m, continua su Via Francisca per 130 m
- Dopo 4 m, svoltata a destra e prendi Via Pratolungo e procedi su di essa per 1,2 km
- Svoltata a sinistra e prendi Via Pratolungo/Via Principale
- Dopo 260 m, svoltata a destra e continua su via Pratolungo. Di fronte a voi vi è la Chiesa di San Grato
- Proseguite e pochi metri più avanti, sulla vostra destra, si aprirà un sentiero percorribile nei boschi di Pratolungo e che giungerà all'oratorio Madonna di Campagna ad Agrano



## STAGES OF THE ROUTE

- Proceed in a south-easterly direction on Via Provinciale SP229 towards Via Gaetano Fara and proceed on it for 650 m
- Turn left and take Via Risorgimento
- After 47 m, turn right and take Via Fara Forni Gino and proceed on it for 150 m
- Turn slightly left and take Viale Stazione
- After 650 m, continue on Via Francisca for 130 m
- After 4 m, turn right and take Via Pratolungo and proceed on it for 1.2 km
- Turn left and take Via Pratolungo / Via Principale
- After 260 m, turn right and continue on via Pratolungo. In front of you is the Church of San Grato
- Continue and a few meters further on, on your right, a walkable path will open up in the woods of Pratolungo and will reach the Madonna di Campagna oratory in Agrano



Buona passeggiata  
Enjoy your walk

PER MAGGIORI INFO  
CHIEDETE AL RICEVIMENTO!

FOR MORE INFO  
ASK AT THE RECEPTION!

HOTEL RISTORANTE GIARDINETTO  
Via Provinciale, 1 - 28028 Pettenasco (no)  
t. 0323.89118

[info@giardinettohotel.com](mailto:info@giardinettohotel.com) - [www.giardinettohotel.com](http://www.giardinettohotel.com)

